



ПОСТАНОВЛЕНИЕ

22.08.2018

г.Казань

КАРАР

№ 678

Об изъятии земельного участка
для государственных нужд Рес-
публики Татарстан

В целях строительства автомобильной дороги «Бушанча – Малое Русаково» в соответствии со статьей 49, главой VII¹ Земельного кодекса Российской Федерации, статьями 279 и 281 Гражданского кодекса Российской Федерации, статьей 3 Земельного кодекса Республики Татарстан Кабинет Министров Республики Татарстан ПОСТАНОВЛЯЕТ:

1. Принять предложение Министерства земельных и имущественных отношений Республики Татарстан, государственного казенного учреждения «Главное управление содержания и развития дорожно-транспортного комплекса Татарстана при Министерстве транспорта и дорожного хозяйства Республики Татарстан» (далее – ГКУ «Главтатдортранс») об изъятии земельного участка площадью 0,0896 гектара, образуемого из земельного участка категории земель населенного пункта с кадастровым номером 16:21:100201:53, расположенного по адресу: Республика Татарстан, Кайбицкий муниципальный район, Большерусаковское сельское поселение, с.Бушанча, ул.Советская, находящегося в собственности Ефремова В.П., для государственных нужд в целях строительства автомобильной дороги «Бушанча – Малое Русаково».

2. Утвердить прилагаемую схему расположения земельного участка, указанного в пункте 1 настоящего постановления.

3. Министерству земельных и имущественных отношений Республики Татарстан в установленном законодательством порядке обеспечить:

в 10-дневный срок:

размещение решения об изъятии на своем официальном сайте в информационно-телекоммуникационной сети «Интернет»;

опубликование настоящего постановления в порядке, установленном для официального опубликования (обнародования) муниципальных правовых актов Уставом Большерусаковского сельского поселения Кайбицкого муниципального района Республики Татарстан;

направление копий настоящего постановления ГКУ «Главтатдортранс», Ефремову В.П., в Управление Федеральной службы государственной регистрации, кадастра и картографии по Республике Татарстан;

определение размера возмещения за изымаемый земельный участок и размера убытков, причиняемых таким изъятием;

в 30-дневный срок после определения размера возмещения за изымаемый земельный участок, указанный в пункте 1 настоящего постановления, совместно с ГКУ «Главтатдортранс» подготовку соглашения об изъятии сформированного земельного участка для государственных нужд Республики Татарстан (далее – соглашение об изъятии земельного участка) и направление его собственнику;

заключение соглашения об изъятии земельного участка;

выплату за изымаемый земельный участок;

государственную регистрацию права собственности Республики Татарстан на изымаемый земельный участок;

предъявление соответствующих исков в суд в случае непредставления правообладателем изымаемого земельного участка подписанных соглашений об изъятии в установленный законодательством срок.

4. Предложить ГКУ «Главтатдортранс» обеспечить проведение кадастровых работ в отношении земельного участка с кадастровым номером 16:21:100201:53 и изымаемого земельного участка согласно схеме расположения, указанной в пункте 2 настоящего постановления.

5. Контроль за исполнением настоящего постановления возложить на Министерство земельных и имущественных отношений Республики Татарстан.

6. Настоящее постановление подлежит размещению на официальном сайте Правительства Республики Татарстан в установленном законодательством порядке.

И.о.Премьер-министра
Республики Татарстан

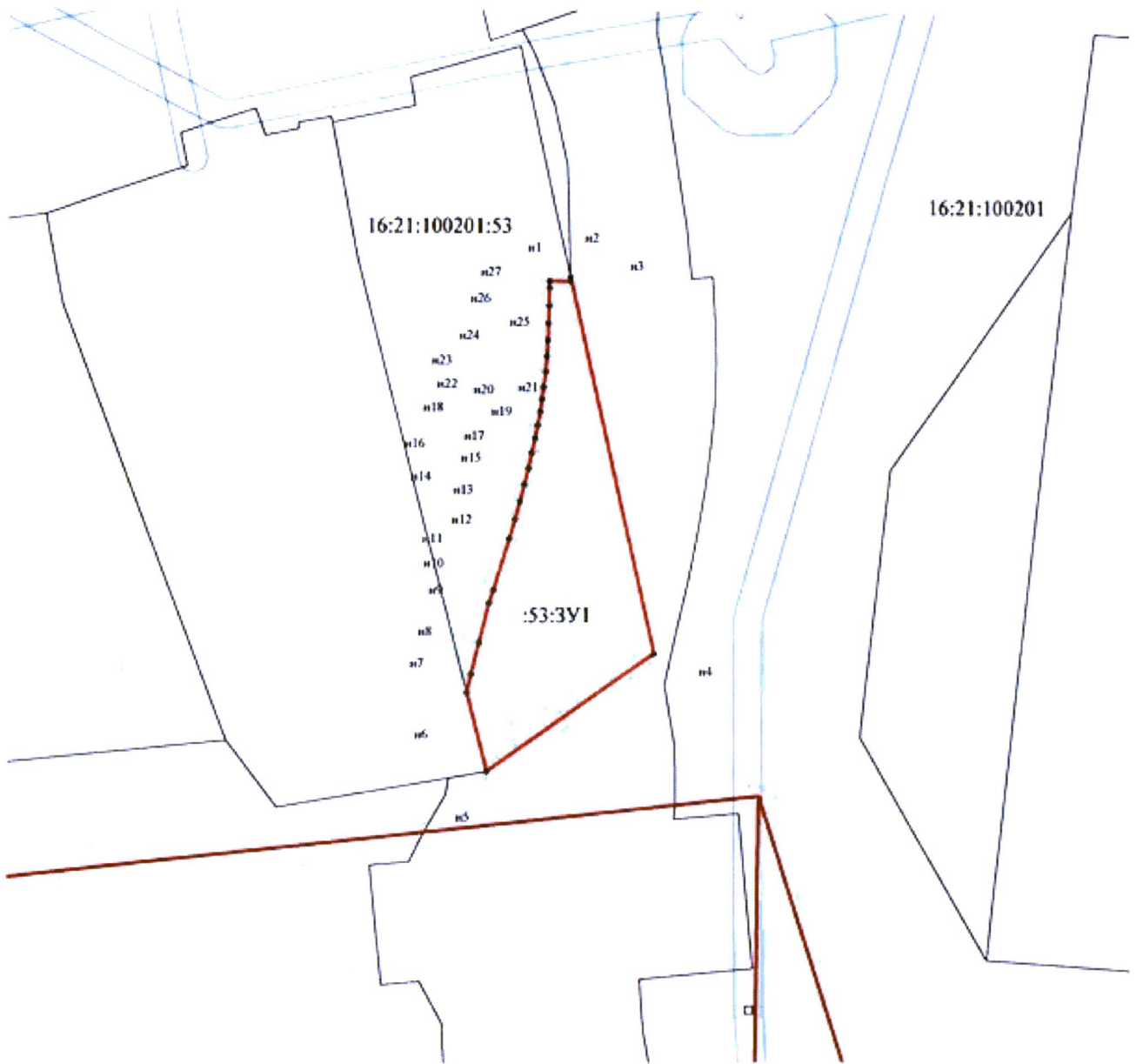


Р.К.Нигматуллин

Утверждена
постановлением
Кабинета Министров
Республики Татарстан
от 22.08. 2018 № 678





Схема расположения
земельного участка площадью 0,0896 гектара, образуемого из земельного участка
сельскохозяйственного назначения с кадастровым номером 16:21:100201:53

Условный номер земельного участка – :53:3У1		
Площадь земельного участка – 0,0896 гектара		
Обозначение характерных точек границ	Координаты, м	
	X	Y
1	2	3
н1	429757.93	1256438.91
н2	429757.92	1256441.91
н3	429758.48	1256441.90
н4	429705.15	1256453.88
н5	429688.54	1256430.21
н6	429699.67	1256427.41
н7	429702.23	1256428.01
н8	429706.72	1256429.12
н9	429712.40	1256430.55
н10	429714.20	1256431.14
н11	429721.53	1256433.39
н12	429724.28	1256434.19
н13	429726.78	1256434.88
н14	429729.20	1256435.51
н15	429731.47	1256436.07
н16	429733.62	1256436.55
н17	429735.69	1256436.97
н18	429737.60	1256437.32
н19	429739.45	1256437.62
н20	429741.24	1256437.89
н21	429743.01	1256438.12
н22	429745.17	1256438.40
н23	429747.34	1256438.58
н24	429749.62	1256438.70
н25	429752.01	1256438.78
н26	429754.46	1256438.87
н27	429756.96	1256438.91
н1	429757.93	1256438.91



Масштаб 1:1000

Условные обозначения:

- | | |
|---|--|
| 16:21:100201:53 | изымаемый земельный участок |
|  | граница образуемого земельного участка |
|  | граница земельных участков |
|  | граница кадастрового квартала |
|  | зона с особыми условиями территории |
| 16:21:100201 | кадастровый номер квартала. |